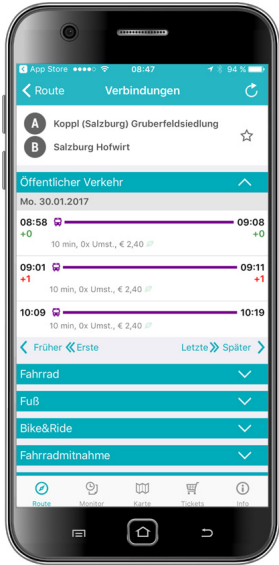


NÜTZLICHES & INTERESSANTES FÜR PENDLERINNEN & ÖFFI-NUTZERINNEN



DIE SALZBURG-VERKEHR APP

Mit der Salzburg Verkehr-App findet ihr österreichweit immer den besten Weg. Ob mit den öffentlichen Verkehrsmitteln, zu Fuß, mit dem Fahrrad oder dem Auto. Die Salzburg Verkehr-App stellt euch alle möglichen Verbindungen von eurem Ausgangspunkt bis zum Zielort übersichtlich dar. Die Salzburg Verkehr-App greift dabei permanent auf die neuesten Verkehrsdaten zurück und bietet euch immer aktuelle Daten zur Verkehrslage. So wisst ihr jederzeit, welche Route und welches Verkehrsmittel für eure Zwecke am geeignetsten sind. Auf Basis der Verkehrsauskunft Österreich (VAO) wird das gesamte Verkehrsgeschehen abgedeckt. (Quelle Appstore)



« iOS



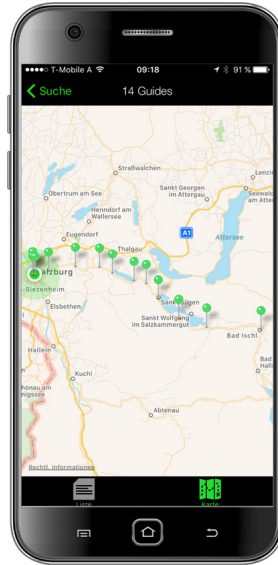
Android »



HEARONYMUS

Ein neuer informativer Audioguide für Smartphones: die Hearonymus App, die es seit kurzem für die Buslinie 150 gibt. Damit kann man sein Smartphone bequem als Reiseführer auf der Busfahrt von Salzburg bis nach Bad Ischl benutzen. Die kostenlose App ist auf Deutsch und Englisch verfügbar. Vom Salzburger Hauptbahnhof bis zum Bad Ischler Bahnhof wird anhand von 15 Kapiteln eine spannende Geschichte über den landschaftlich und historisch geprägten Kulturraum erzählt. Sie liefert neben der Audioinformation auch die passenden Bilder aufs Smartphone.

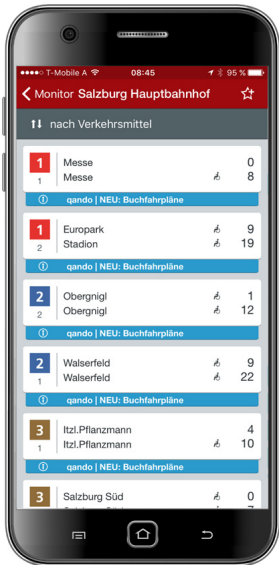
(Quelle SVV-Homepage)



« iOS



Android »



QANDO FÜR DIE KERNZONE

Immer auf dem neuesten Stand sind Sie mit qando Salzburg. Mit der kostenlosen App empfangen Sie alle aktuellen Meldungen zu unseren Obussen und der Salzburger Lokalbahn in Echtzeit.

Was bietet qando Salzburg?

- Mobile Fahrplanauskunft
- Abfahrtsmonitor in Echtzeit
- Routenplanung mit Weiterleitungsfunktion
- Handy-Ticketing
- Kartenansicht mit Zoomfunktion
- Störungsmeldungen
- Neuigkeiten und aktuelle Angebote

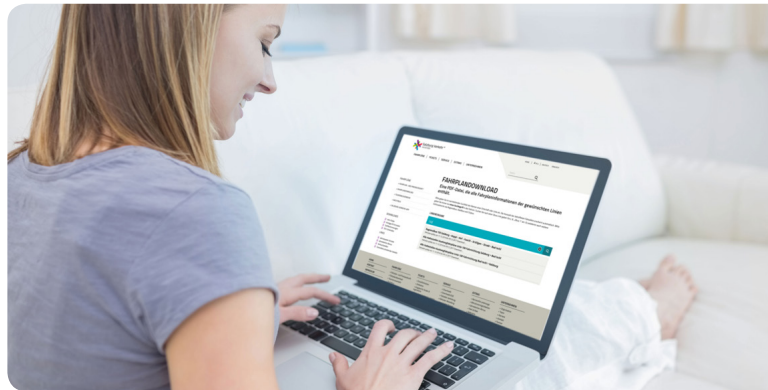
Die App ist kostenlos. (Quelle Salzburg AG)



« iOS



Android »



DOWNLOAD ALLER (AUSHANG)FAHRPLÄNE

Hier könnt ihr euch die Fahrpläne eurer Haltestelle(n) als PDF herunterladen. Weiters findet ihr Zonenpläne, Formulare, Tarifbestimmungen uvm.

www.salzburg-verkehr.at/fahrplaene/fahrplandownload/



FAHRGEMEINSCHAFTEN



Wenn man mit dem Auto unterwegs sein muss, kann es sehr sinnvoll sein, Fahrgemeinschaften zu bilden. Das spart Zeit, Treibstoff und öffentliche Fläche und reduziert den Stau.

CARSHARING

Ein interessantes Modell könnte auch Carsharing sein: Man teilt sich ein Auto mit mehreren Personen. Vorteile sind wiederum Kostenersparnis und Ressourcenschonung. Für detaillierte Infos bitte um E-Mail an koppl@gruene.at, wir stellen den Kontakt mit Personen her, die Carsharing bereits im Privatbereich nutzen.



Mobilität ist die große Herausforderung für die Zukunft. Unser Ziel ist deshalb, eine möglichst sinnvolle Verzahnung der verschiedenen Transportmittel zu unterstützen, um individuell abgestimmte und gleichzeitig ressourcen- und platzsparende Mobilität FÜR ALLE zu ermöglichen.